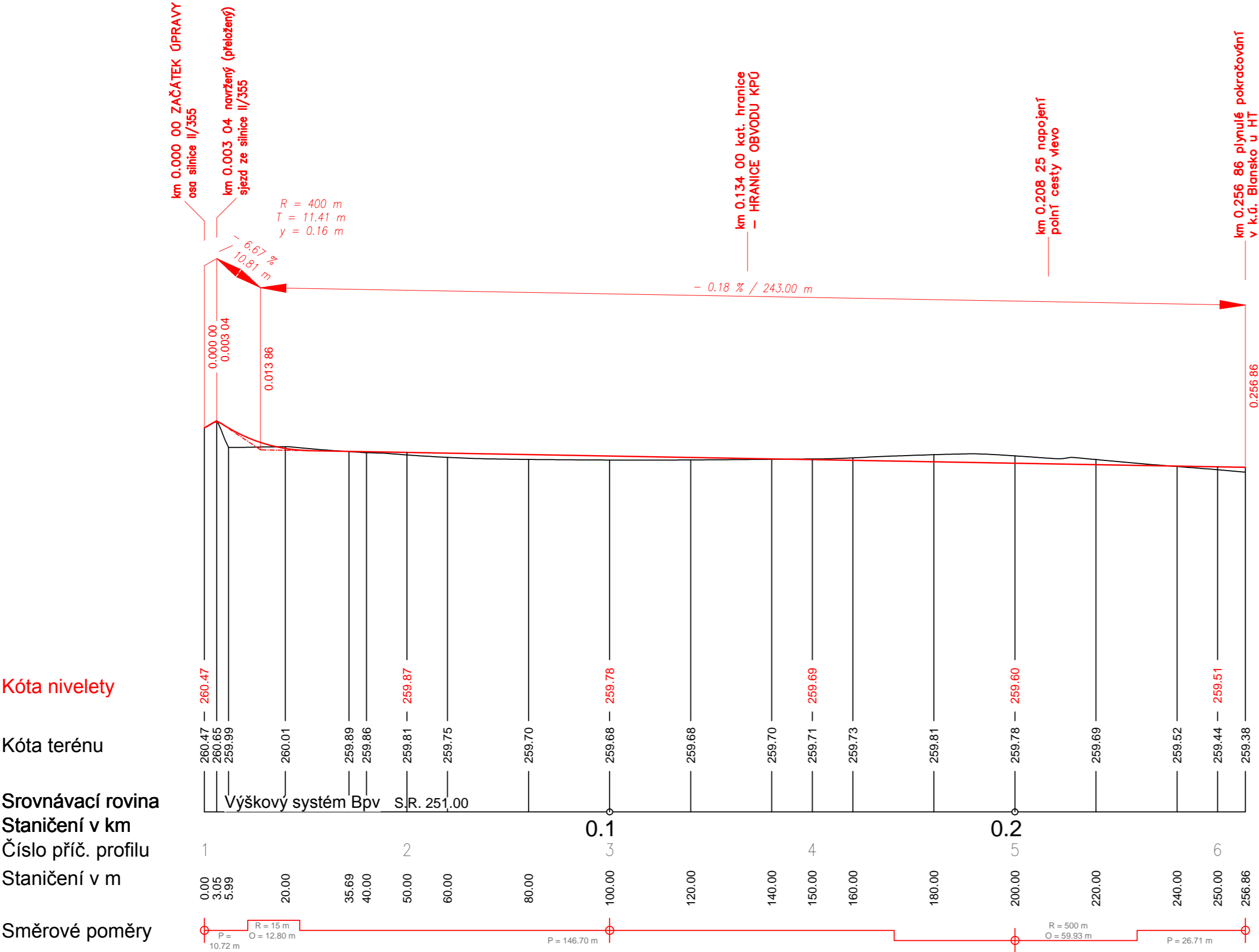




OKRES
KATASTRÁLNÍ ÚZEMÍ
LIST VLASTNICTVÍ
DRUH POZEMKU

Chrudim		
Hrochův Týnec		Blansko u Hrochova Týnce
491	10001	10001
ost. pl. siln.	ostatní plocha - ostatní komunikace	ostatní plocha - ostatní komunikace



Vypracoval:	Zodp. proj. KPÚ:	Zodp. proj. ÚSES, VH:	Zodp. proj. DS:	
Ing. P. Kunc	Ing. P. Koutný	Ing. P. Trávníček	Ing. M. Hornýš	
				
k.ú.: Hrochův Týnec		Obec: Hrochův Týnec		Pražská 135, 530 06 Pardubice tel. 466 330 185, tel.-fax. 466 335 426
Objednatel: MZe – Pozemkový úřad Chrudim		Stupeň PD:		PDUR
Akce: KOMPLEXNÍ POZEMKOVÁ ÚPRAVA k.ú. Hrochův Týnec		Č. zak.:		260/2011
		Datum:		II/2013
		Měřítko:		1:1000/100
Obsah: Plán společných zařízení Podélný řez polní cesty HC 4		Formát:		3x4
		Souř. sys.:		S–JTSK
		Výšk. sys.:		Bpv
		Č. přílohy:		8